Rapport etter ROV-oppdrag 17.11.2026

Dato	Tirsdag 10. November 2026
ROV-piloter	Rune Vollen Geir Fossen Arne Kristian Rogne Øvland
Andre deltakere	IUA Telemark v/ Jan-Olaf Kristoffersen Miljørådgiver Porsgrunn kommune, Martin Stamland Miljørådgiver Bamble kommune, Hilde Langva Miljørådgiver Skien kommune, Tone Skau Jonassen Rådgiver på Eiendom i Skien Kommune, Andreas Semb Byggesaksbehandler i Skien kommune, Morten Hustvedt NRK Vestfold og Telemark, May Bråthen Skjærgårdstjenesten
Mål	Kartlegge tre områder i Frierfjorden i forbindelse med prosjekt for heving av båtvrak.
Kommentarer	På forespørsel fra miljøavdelingene i Skien, Porsgrunn og Bamble kommuner. Skjærgårdstjenesten bisto med båt og mannskap for transport.
Rapport dato/utf.	Onsdag 18. november 2026 / Arne Kristian Rogne Øvland

Innhold

1 Søksområder: 2

2 Søksområde 1, Torskeholet 2

2.1 Funn 1, Motorbåt med mast, i overflaten, Torskeholet 3

2.1.1 Dronebilder og flyfoto 4

2.2 Funn 2, Seilbåt, ikke målt, Torskeholet 6

2.2.1 Dronebilder og flyfoto 7

3 Søksområde 2, Persbukta 7

3.1 Funn 1, Stålbåt, i overflaten, Persbukta 8

3.1.1 Dronebilder og flyfoto 8

3.2 Funn 2, Seilbåt, Persbukta 10

3.2.1 Dronebilder og flyfoto 10

4 Kilder: 12

1 Søksområder:

Torskeholet, Persbukta og Berget (Rafnes).

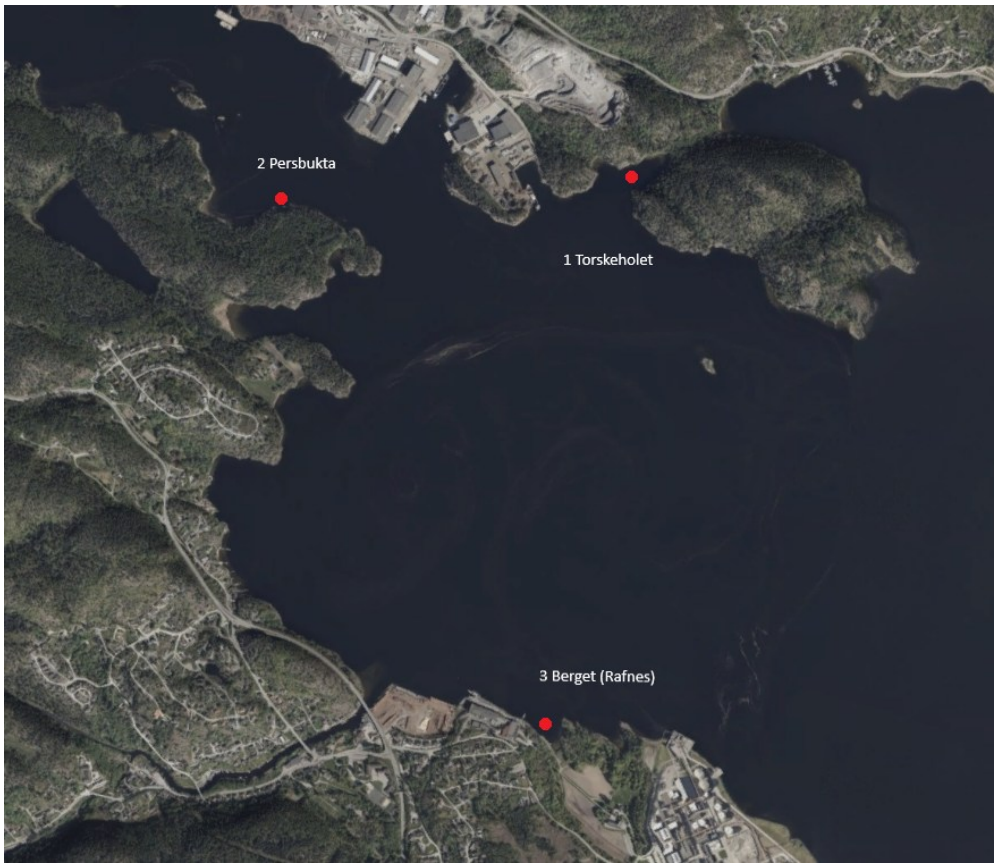

Figur 1, Frierfjorden, søkeområder, kilde: norgeibilder.no

2 Søksområde 1, Torskeholet

Det ligger mange vrak fra langt tilbake i dette området. I denne undersøkelsen var hovedfokus å få kartlagt motorfartøyet, helt i vannskorpa på sydsiden. Vraket skal heves og eventuelle hindringer rundt denne ønsket avklart på forhånd. Det ble visuelt undersøkt seilbåt på nordsiden av bukta.



Figur 2, Torskeholet, funnplassering, kilde: norgeibilder.no



Figur 3, Torskeholet, sjøkart, kilde: skippo.no

2.1 Funn 1, Motorbåt med mast, i overflaten, Torskeholet

Båttype: Stålbåt, yrkesfartøy

Lengde: Usikkert, vanskelig å få gode målinger. Antar overkant av 30 fot.

Dybde: 2 m.o.h. til 4 m under

Ca plassering:

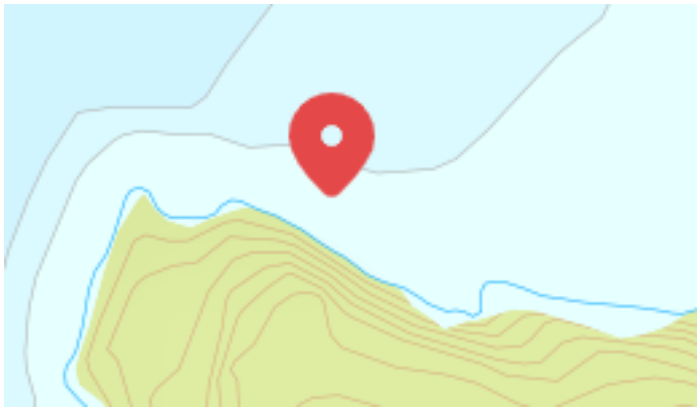

Figur 4, Ca plassering 533044.12,6553610.56 @EPSG:25832, kilde: norgeskart.no

2.1.1 Dronebilder og flyfoto



Figur 5, Bilde tatt fra land, kilde: Rune Vollen



Figur 6, Fra dekk mot overflate og mast



Figur 7, Styrhus, under mast. Rekkverk samme som i bilde under markert med brun stripe.



Figur 8, Litt vanskelig å se, men båten ligger oppå et gammelt trebåtvrak. (brun stripe viser rekkverket på båten ved styrhuset. Turkis stripe viser ripe på gammelt vrak)



Figur 9, Rester av gammel trebåt under baug.



Figur 10, Bedre bilde av hvordan båten står oppå gammelt vrak.

2.2 Funn 2, Seilbåt, ikke målt, Torskeholet

Båttype: Seilbåt, plast
Lengde: Usikkert uten drone. Antar overkant av 30 fot.
Dybde: Mast i overflate, antar ca 10 meter dybde
Ca plassering:

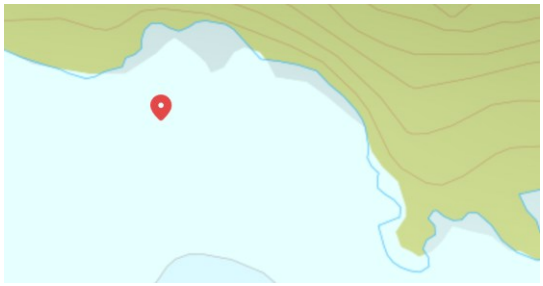

Figur 11, Ca plassering, 532964.76,6553676.41 @EPSG:25832, kilde: norgeskart.no

Vi inspiserte seilbåt på motsatt side av bukta fra stålbåten, men kun visuelt fra båt ovenfra. Det er vanskelig å anslå nøyaktig størrelse på denne uten dronebilder. Omtrent halvannen meter av masta stakk opp over vannflata. Antar nyere plastbåt på størrelse mellom 30 og 40 fot basert på utseende på mast. Bør undersøkes med drone hvis behov for mer nøyaktig mål.

2.2.1 Dronebilder og flyfoto



Figur 12, Seilbåt, Torskeholet, kilde: norgeibilder.no



Figur 13, Seilbåt, Torskeholet, kilde: norgeibilder.no

3 Søksområde 2, Persbukta

Rett før Persbukta ligger det en stålbåt delvis over vann. Rett på utsiden av stålbåten, noe dypere, står det en seilbåt bundet til stolpe. Stolpen synes på overflaten ved baugen til stålbåten.



Figur 14, Oversiktsbilde, Persbukta, kilde:norgeibilder.no

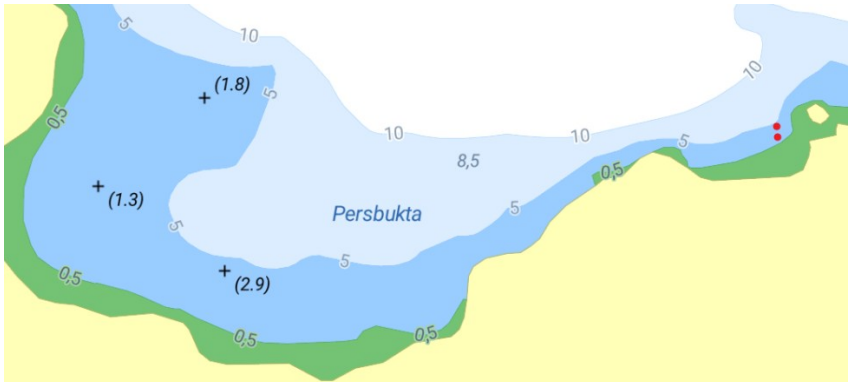

Figur 15, Plassering av vrak, Persbukta, kilde: skippo.no

3.1 Funn 1, Stålbåt, i overflaten, Persbukta

Båttype: Cabincruiser, stål
Lengde: Ca 15 meter
Dybde: fra 0 til 3 meter (ligger på siden med ripa over vannskorpa)
Ca plassering:



Figur 16, Ca plassering, 531931.47,6553454.63 @EPSG:25832, kilde: norgeskart.no

Målt med Drone til ≈ 17,5 m lang og ≈ 3,7 m bred. Det er mulig at «daviteren» og baugspryd har blitt med i målingen og at båten er nærmere 15 m lang. Båten er godt synlig fra overflaten, men ligger på siden.

3.1.1 Dronebilder og flyfoto



Figur 17, Bilde, Stålbåt, Persbukta, kilde: norgeibilder.no

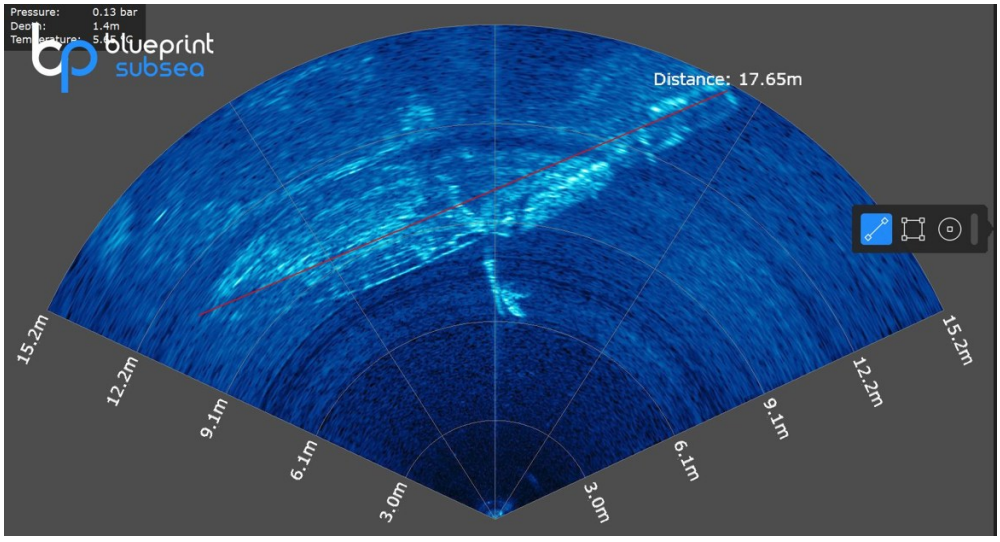

Figur 18, Måling av lengde, stålbåt

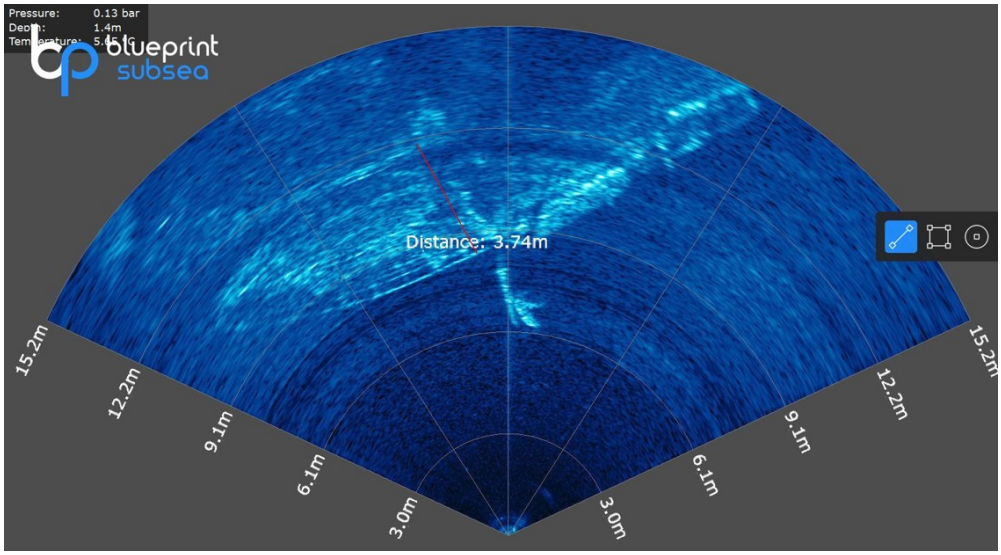

Figur 19, Måling av bredde, stålbåt

3.2 Funn 2, Seilbåt, Persbukta

Båttype: Seilbåt, plast
Lengde: Ca 9 meter
Dybde: 4-5 meter (står på kjølen på utsiden av stålbåten)
Ca plassering:



Figur 20, Ca plassering, 531928.99,6553458.85 @EPSG:25832, kilde: norgeskart.no

Båten står på kjølen rett på utsiden av stålbåten. Ser ut som mast som stikker opp ca 1 meter fra stålbåten, men fra dronevideoen kan det se ut som det er en trepåle båten har vært bundet til. Masten ser ut til å være tatt ned og lagret på langs oppå båten. Ligger noe dypere enn stålbåten. Målt lengde på skrog ≈ 9,3 m.

3.2.1 Dronebilder og flyfoto



Figur 21, Baug på bunn. Kan skimte navn på båten. Sannsynligvis «Edmon» og et ord til.



Figur 22, Seilbåt, sprayhood med mulig innpakket mast oppå.



Figur 23, Utsikt mot baug av båt. Antar rødfarget stolpe er påle som båten er bundet til. Mast ser ut til å være surret på dekk.

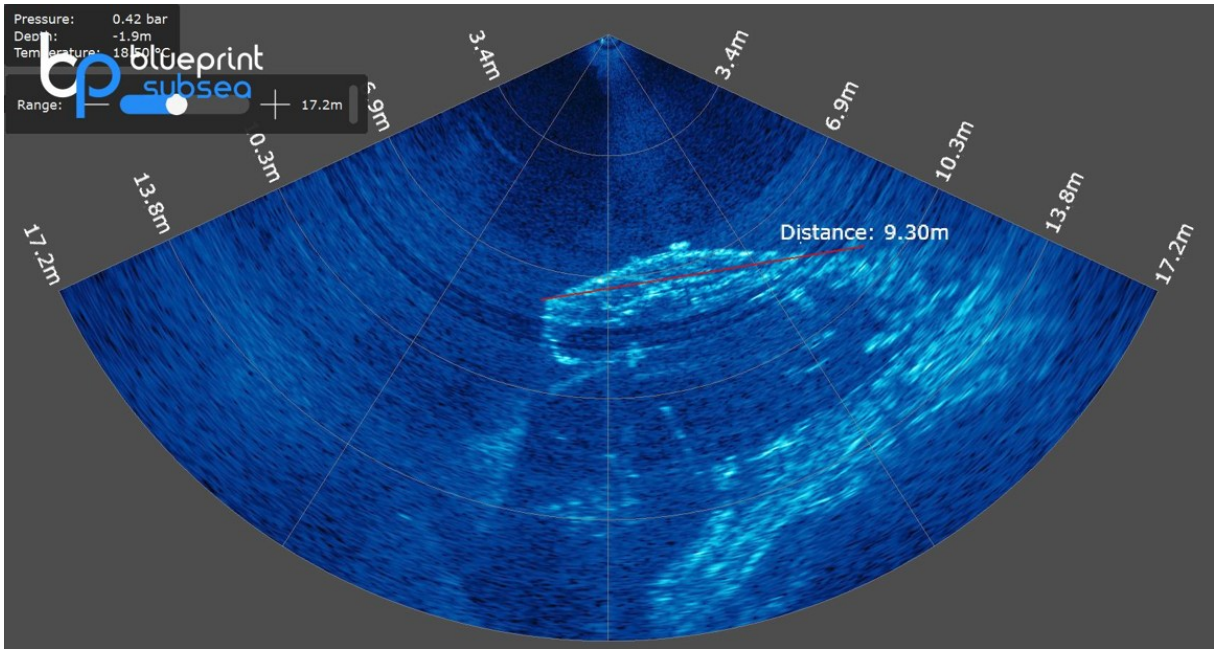

Figur 24, Lengde på skrog, seilbåt, Persbukta

4 Kilder:

- Bilder/sonarbilder uten kildehenvisning er tatt med ROV
- Foto, Rune Vollen
- www.norgeskart.no
- www.norgeibilder.no
- www.skippo.no
- www.sailboatdata.com